

**Allegato B**

**all'Avviso pubblico "Fermenti in comune"**

**AVVISO PUBBLICO  
PER LA PRESENTAZIONE DI PROPOSTE PROGETTUALI DI  
PROTAGONISMO GIOVANILE PER IL RILANCIO DEI TERRITORI  
(FERMENTI IN COMUNE)**

<b>PROPOSTA PROGETTUALE</b>
-----------------------------

NOME DEL PROGETTO: **"ERGONOMI per il TURISMO SLOW" (ERGOTUR)**

COMUNE PROPONENTE: **"COMUNE DI SAN GIOVANNI ROTONDO"**

## Allegato B

### all'Avviso pubblico "Fermenti in comune"

#### DATI PROGETTO

- **Nome del Progetto:** "ERGNOMI per il TURISMO SLOW" (ERGOTUR)
- **Comune Proponente:** SAN GIOVANNI ROTONDO (FG)
- **Partner:** (indicare i partner coinvolti nello svolgimento delle attività progettuali: nome ed eventuale ragione sociale): **COMUNE DI MONTE SANT'ANGELO, COMUNE DI SAN MARCO IN LAMIS, ASSOCIAZIONE SATELLITI, IMPRESA INSIEME SRL**
  
- **Responsabile del progetto:** (nome e cognome, ruolo, indirizzo e-mail, telefono)
- **Importo totale progetto:** € 60.000,00
- **Finanziamento richiesto:** € 48.000,00 pari al 80% del totale
- **Co-finanziamento locale:** € 12.000,00 pari al 20 % del totale

#### **AREA DI INTERVENTO PROGETTUALE (sfide priorità scelte):**

- **Uguaglianza per tutti i generi (X)**

Il progetto impegna n.30 giovani universitari, laureati e laureandi di cui il 50% sarà di sesso maschile ed il 50% di sesso femminile. Le azioni poste in essere da parte dei giovani coinvolti mediante l'uso della metodologia della progettazione partecipata sono finalizzate a renderli capaci di sviluppare quella capacità imprenditoriale che li può rendere autonomi economicamente e, al tempo stesso, utili a determinare condizioni di attrattività territoriale a cui possono concorrere tutti gli altri membri delle comunità locali di un'area vasta, ovvero quella compresa tra i tre Comuni del partenariato, ma che si estende a quella dei Comuni, a monte e a valle, lungo il tragitto dei Cammini più importanti che attraversano il territorio.

- **Inclusione e partecipazione (X)**

Il progetto coinvolge anche giovani con titoli di studio "deboli", dal punto di vista del mercato del lavoro, ma con potenzialità non evidenti che, dapprima con la selezione e poi con la progettazione partecipata, verranno certamente messe in risalto. La metodologia che sarà adottata ha infatti il pregio di esercitare le capacità represses da un insegnamento ed un'educazione spesso costrittive, invece che liberare la fantasia e la progettualità che è dentro ogni individuo.

## **Allegato B**

### **all'Avviso pubblico "Fermenti in comune"**

#### **○ Formazione e cultura (priorità prescelta)**

Questa è la linea di azione prioritaria in quanto il progetto punta proprio ad aiutare i giovani coinvolti in un processo che li renda capaci di sviluppare un pensiero critico ed analitico, ma poi progettuale e libero, e poi ancora capace di sviluppare soluzioni sostenibili e praticabili, confrontandosi con gli attori reali presenti sul territorio, con i problemi che hanno impedito fino ad ora di trovare soluzioni condivise e risorse adeguate per sostenerle.

L'esercizio, peraltro, viene effettuato su tematiche di grande impatto sociale perché, da una parte, cerca di risolvere il tema della cooperazione intercomunale e del turismo di area vasta, ma in una condizione sociale che proprio perché è debole (spopolamento, disoccupazione, malavita) ha ridotto le speranze di buon governo e di fiducia nelle potenzialità di una cittadinanza attiva e responsabile del proprio futuro.

#### **○ Spazi, ambiente e territorio (X)**

Il progetto si muove all'interno della cornice propria "dell'Ergonomia dei territori". L'ergonomia è costituita da un corpo di discipline (antropologia, fisiologia, psicologia, sociologia, architettura, medicina, organizzazione, economia, ecc) che vengono attivate tutte assieme per studiare un sistema e trovare soluzioni che lo rendano confortevole ed efficace per gli esseri viventi che se ne servono. Il Territorio è divenuto, da qualche tempo, il sistema da ottimizzare per i cittadini che lo vivono e i turisti che lo visitano. I Cammini costituiscono un "sistema" che unisce più sistemi territoriali che si susseguono lungo un percorso definito che ha una motivazione per coloro che lo percorrono. I giovani coinvolti nel progetto ERGOTUR apprenderanno come progettare i miglioramenti dei Cammini su cui si eserciteranno avendo come riferimento l'approccio ergonomico, lavorando per creare le condizioni che li rendano confortevoli, sicuri, ma anche rispettosi delle distintività del paesaggio attraverso cui passano.

#### **○ Autonomia, welfare, benessere e salute (X)**

Il progetto ha la finalità di aiutare i giovani coinvolti ad entrare nelle Associazioni presenti e costituite per occuparsi dello sviluppo locale, come Satelliti, che fa parte dei partner che gestiranno la sua realizzazione. La scelta di lavorare nel campo del turismo slow dei Cammini consente di vivere e promuovere la vita di lavoro all'interno del territorio promuovendo cammini che si snodano su vecchi sentieri di una volta, consentono di riscoprire il fascino di paesaggi incontaminati, di incontrare animali e apprezzare piante che vi vivono da secoli. Ciò consente di pensare a forme di occupazione diverse da quelle offerte dalle città metropolitane o dalle grandi industrie. I giovani impareranno a seguire persone straordinarie, come il Camminatore Michele Del Giudice, lungo i sentieri che portano da San Giovanni Rotondo a Monte Sant'Angelo e a pensare, contestualmente, a fare di questo un lavoro per sé ma anche per gli altri in quanto sollecita la scoperta delle bellezze della natura e a riflettere sulla loro stessa vita.

## Allegato B

### all'Avviso pubblico "Fermenti in comune"

## 1. CONTESTO

### **Storia**

La provincia di Foggia, dove si collocano i tre Comuni che partecipano al progetto ERGOTUR, è una delle più estese provincie italiane, la terza in Italia. Ha una storia millenaria, abitata dal popolo dei Dauni e per questo chiamata anche Daunia. Sotto la dominazione Bizantina, assunse anche il nome di "capitanata" da "Catapano" che era colui che aveva il compito di organizzare i territori del Sud. È un territorio variegato, il Parco del Gargano a monte, l'Appennino a sinistra, il mar Adriatico a destra e la pianura in mezzo, dove sorge il Comune Capoluogo.

### **Criminalità**

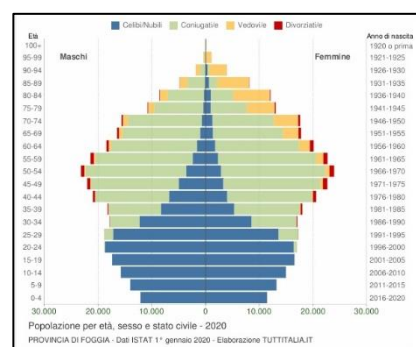
Il territorio foggiano presenta un tasso di criminalità che è andato scemando in questi anni in modo esponenziale. Dalla classifica del Sole 24 Ore si rileva che:

*Con 25.905 reati Foggia si colloca al 26esimo posto su 106 province, con un rapporto di 4143 reati ogni 100mila abitanti ed una flessione annua del 4%. Si tratta della prima provincia della Puglia. La provincia di Foggia, poi, è 8^ a livello nazionale per ciò che concerne le rapine: 415 nel 2017, 66,4 ogni 100mila abitanti ed una flessione del 5%. e schizza al 2^ posto per estorsioni, con 179 reati denunciati. ....la collocazione al 25esimo posto della Capitanata per ciò che concerne appunto l'usura, con 4 reati va letta tenendo in considerazione la difficoltà delle vittime a denunciare. Foggia è al 67esimo posto per associazione a delinquere.*

### **Popolazione**

La provincia di Foggia ha 603.877 abitanti, si estende su una superficie di 7.007,54 kmq e comprende 61 Comuni. Dal punto di vista demografico si rileva che i sessi fino ad una certa età si equivalgono e che la mortalità per vecchiaia colpisce prevalentemente i maschi lasciando sul territorio molte donne vedove. Il tasso di occupazione è più basso della media nazionale con appena il 34% degli occupati.

La fascia dei giovani su cui si conta di intervenire (20-34 anni) è molto ampia (il 6% della popolazione, circa 35.000, ripartita tra i due sessi in misura equivalente).



## Allegato B

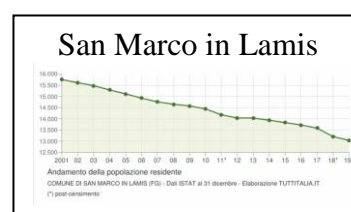
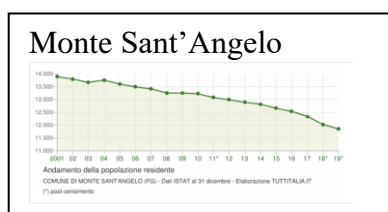
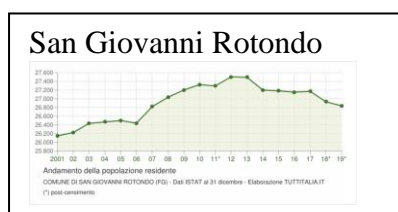
### all'Avviso pubblico "Fermenti in comune"



Nel 2011 si registra una diminuzione media annua della popolazione dello 0,4% rispetto ad una crescita media italiana dello 0,4%. La quota di anziani soli cresce dal 26,2 al 27,3% dei residenti con oltre 65 anni. Diminuisce la presenza di coppie giovani con figli (dal 15,7% al 9,9%) che tuttavia fa registrare uno dei valori più elevati in Italia. Il tasso di occupazione (35,5%) è inferiore di quasi 10 punti al dato nazionale. Al suo interno le professioni artigiane ed agricole pesano per il 31,6%, un dato in netta crescita e di 5 punti superiore alla media italiana (23,7%). Secondo l'indice di vulnerabilità sociale e materiale si contano, in provincia, 37 comuni critici, in essi risiede il 75,2% della popolazione provinciale. ... leggi tutto

20-24	35.115	728	1	6	18.868	16.982	35.850	5,9%
					52,6%	47,4%		
25-29	30.759	5.294	9	59	18.865	17.256	36.121	6,0%
					52,2%	47,8%		
30-34	20.846	13.834	29	213	17.857	17.065	34.922	5,8%
					51,1%	48,9%		

Nei tre Comuni del progetto ERGOTUR si registra un calo progressivo della popolazione soprattutto a San Marco in Lamis e a Monte Sant'Angelo. San Giovanni Rotondo ha, invece, avuto negli anni addietro un incremento legato alle attività sviluppate attorno al



turismo religioso e a Casa Sollievo, l'ospedale voluto da Padre Pio. A causa della pandemia si sono contratti presenze ed occupazione. Molti alberghi sono chiusi e chi lavorava sulla ristorazione è in cerca di lavori alternativi. Fortunatamente l'agricoltura e l'allevamento reggono ancora anche se gli imprenditori locali devono inventarsi forme alternative per promuovere i propri prodotti ed arrivare sul mercato.

### Cammini

Nel 2019 la Regione Puglia ha approvato i tracciati della Via Francigena del Sud che attraversano il territorio. I tre comuni del progetto ERGOTUR si collocano sulla Via Francigena, direttrice Via Michaelica, insieme ai Comuni di Troia, Lucera, San Severo, Apricena (agro), San Marco in Lamis, San Giovanni Rotondo, Monte Sant'Angelo. Vi sono però diversi lavori da effettuare per rendere praticabile e sicuro il percorso e ottimizzare il sistema di accoglienza che ci gira intorno. L'unico ostello è presente a Troia, gestito da Michele del Giudice.



### Professionalità

Considerata la Legge regionale sui Cammini e di quella emessa dalle Regioni circostanti (Basilicata, Campania, Molise, e di tutto il resto d'Italia) e vista la grande espansione del Turismo dei Cammini, si è reso necessario avere nuova professionalità, quella dell'Ergonomo dei Cammini e del Turismo Slow. Esso peraltro è auspicato dall'Associazione degli Ergonomi italiani (SIE) che hanno messo a punto e lavorano sull'Ergonomia del Territorio e dei Cammini.

## Allegato B

### all'Avviso pubblico "Fermenti in comune"

#### 2. FINALITA' E OBIETTIVI SPECIFICI

La finalità del progetto ERGOTUR è quella di preparare un gruppo di giovani, sia dei Comuni del partenariato che della provincia di Foggia, a gestire o supportare lo sviluppo del "Sistema Cammini", nei vari segmenti di attività che rendono attrattivo il cammino stesso (segnalazioni, tracciato, percorribilità, fontanili, accoglienza, attrattori culturali, cibo, assistenza medica, marketing territoriale, oggettistica, indumenti, mezzi, ecc.) e percorribile da target diversi (per età, sesso, condizioni fisiche, motivazioni, scolarità, cultura, lingua, ecc). Il programma formativo prevede l'uso della **metodologia della Formazione-Intervento®** del Partner di progetto, Impresa Insieme Srl. Essa consente di far lavorare i partecipanti sulla progettazione delle modalità con cui ottimizzare i Cammini sperimentandosi su quelli pugliesi riconosciuti dalla Regione Puglia e presieduta dal Forum dei Cammini istituito dalla Regione. La metodologia non solo rende più efficace l'apprendimento, ma insegna a utilizzare il metodo della "progettazione partecipata" nella gestione poi dei programmi da sviluppare sul territorio per coinvolgere i diversi attori da interessare al miglioramento dei "Cammini".



Nel dettaglio:

a) *L'intervento di protagonismo giovanile che si vuole sviluppare per il rilancio del territorio:* coloro che saranno formati diventeranno "progettisti" dei sistemi territoriali per costruire e gestire un'offerta integrata che assicuri la sicurezza e rispetti la bellezza dei percorsi, ma anche un'accoglienza ad hoc all'interno del sistema culturale che ogni territorio esprime. Tale figura deve saper aiutare gli attori del territorio a riconoscere il proprio patrimonio culturale e a saperlo scambiare con coloro interessati a percorrere in vario modo i Cammini. Tale figura, in particolare:

- integra le diverse organizzazioni del territorio: EE.LL. Imprese, Scuole,
- offre servizi di consulenza alle diverse organizzazioni pubbliche e private per lavorare "in rete",
- usa e integra gli strumenti di comunicazione e di marketing territoriale,
- supporta lo sviluppo di un'adeguata accoglienza e di promozione della cultura locale,
- vigila sui percorsi tracciati e certificati,
- formula progetti e ricerca finanziamenti a tal fine per gli enti associati.

b) *la tipologia di giovani che si intende coinvolgere in qualità di innovatori sociali:*

verranno selezionati n. 30 giovani, laureati o laureandi, che abbiano le caratteristiche e le motivazioni per svolgere responsabilmente il ruolo descritto e a lavorare "per progetto"

c) *i benefici che potrebbero generarsi dallo sviluppo dell'intervento sul territorio:* il beneficio per il territorio è quello di avere un gruppo di "progettisti ed animatori" che, in particolare, nell'ambito della provincia di Foggia, sostengano l'azione di ottimizzazione

## **Allegato B**

### **all'Avviso pubblico "Fermenti in comune"**

portata avanti dalla struttura del FORUM dei CAMMINI istituita dalla Regione Puglia. Alcuni dei giovani più motivati e con potenzialità specifiche di intraprenditorialità potranno poi sviluppare delle start-up per i servizi collegati ai Cammini; altri giovani, già Amministratori di piccoli Comuni, potranno invece trasferire le conoscenze e le competenze acquisite all'interno delle istituzioni entro cui operano per sostenere lo sviluppo di strategie utili all'implementazione dei Cammini. La presenza di giovani di Comuni diversi consentirà di sviluppare quelle sinergie necessarie per lo sviluppo di iniziative comuni a più Comuni che si trovano sulla stessa traiettoria di Cammini importanti. L'analisi delle conoscenze e delle competenze necessarie a svolgere al meglio il ruolo di "Progettisti e Animatori" consentirà di definire il profilo secondo lo schema EQF al fine dell'accREDITAMENTO nell'ambito dell'Atlante Europeo dei profili. Si conta altresì di consolidare la Rete dei rapporti stabiliti tra i diversi attori del Territorio per una strategia condivisa di ottimizzazione della funzionalità dei Cammini in ragione dei diversi target che li percorrono.

d) *la tipologia di possibili fruitori, oltre ai giovani di cui al punto b), del servizio/attività oggetto della proposta:* i giovani, per apprendere le competenze necessarie, saranno coinvolti in un processo di formazione-intervento®, che gli permetterà di sviluppare progetti di sviluppo sul tracciato micaelico della Via Francigena del Sud e su alcuni Cammini all'interno del Parco Nazionale del Gargano. Usando la metodologia della "progettazione partecipata" poi avranno gli Amministratori dei tre Comuni e del Presidente del Parco (prof. Paziienza) come committenti; lavoreranno con i Settori comunali dei Servizi tecnici e della cultura-turismo per condurre le analisi necessarie e confrontarsi sulla praticabilità delle soluzioni da adottare; si confronteranno con le imprese dell'accoglienza, con i referenti dei monasteri presenti e con le Associazioni culturali e sportive presenti sul territorio per l'ottimizzazione e la finalizzazione dell'offerta. Attraverso questo processo tutto il territorio dei tre Comuni sarà coinvolto con immediate ricadute sulla pianificazione delle opere e delle attività da realizzare per risultare adeguato alle aspettative del target di riferimento. Ne trarranno vantaggio anche i referenti della Provincia e della Regione che presidiano il business dei Cammini. Ne beneficeranno inoltre le Regioni di adduzione: Campania e Molise che confluiscono nella Francigena Micaelica.

### **3. BREVE DESCRIZIONE DEI PARTNER**

✚ **Impresa Insieme S.r.l.** è una Società che opera a nazionale. Lavora da anni sulla progettazione e gestione dei Cammini in Toscana, nel Lazio e in Puglia. Ha promosso in Italia l'Ergonomia dei Cammini. Su questo tema essa, ha ideato e gestito diverse edizioni del Master Accompagna per "ANIMATORE DEGLI ITINERARI CULTURALI EUROPEI" in Puglia e nel Lazio. Con i giovani dei Master essa ha lavorato sul percorso della Francigena del Sud contribuendo al processo di certificazione Europea avvenuta nel 2019 trovando anche le risorse economiche



## Allegato B

### all'Avviso pubblico "Fermenti in comune"

adeguate per finanziare alcune opere infrastrutturali da San Severo a Monte Sant'Angelo (finanziamento Mibact) e da San Severo a Faeto (finanziamento provinciale). Nel 2019 essa ha progettato e realizzato a San Giovanni Rotondo, in partnership con l'Università di Foggia, una Summer School sui Cammini. Essa ha inoltre realizzato: il Convegno regionale del Lazio con l'Università di Cassino e del Lazio meridionale nel 2017; il Convegno nazionale al CNR a Roma nel 2018. Svolge il ruolo di Segreteria e Ricerca&Sviluppo dell'Associazione dei Comuni Foggiani ACF ([www.associazionedeicomunifoggiani.it](http://www.associazionedeicomunifoggiani.it)).



- ✚ **Associazione di promozione sociale "Satelliti"** è un'Associazione il cui presidente ha 35 anni e vice presidente 32. Nata il 14 giugno del 2016 da un'iniziativa di sette giovani laureati della provincia di Foggia, a conclusione del Master Accompagna (I edizione). La costituzione è stata supportata da Impresa Insieme S.r.l. con lo scopo di subentrare alla stessa per assistere, come segreteria, l'Associazione dei Comuni foggiani (ACF) e stabilire un legame tra i Comuni Associati e le altre organizzazioni del territorio (associazioni, scuole, imprese, ecc).

L'intervento principale su cui l'Associazione ha lavorato è quello per la definizione del Piano per l'accreditamento della Via Francigena del Sud sul versante micaelico, cioè da Faeto a Monte Sant'Angelo.

- ✚ **Il Comune di San Giovanni Rotondo, San Marco in Lamis e Monte Sant'Angelo** fanno parte dell'Associazione dei Comuni Foggiani (ACF). San Giovanni Rotondo esprime la presidenza dell'Associazione (Gaetano Cusenza) e ospita la sede della Segreteria. I tre Comuni fanno parte del tracciato Micaelico della Francigena del Sud e fanno parte del Parco Nazionale del Gargano.

**San Giovanni Rotondo** è famosa per la vita e l'opera di Padre Pio, per la tomba di Renzo Piano che ne conserva il corpo e per l'Ospedale del Soccorso che è un punto di riferimento nel mondo per la ricerca e le cure che effettua.

A **Monte Sant'Angelo** vi è la Basilica di San Michele, inserita nei lista dei beni Patrimonio dell'Umanità dell'Unesco. Scenografico balcone sul Gargano, Monte Sant'Angelo ospita la Sacra Grotta in cui apparve l'Arcangelo Michele, meta di pellegrinaggi da tutto il mondo.

Immersa nel verde, **San Marco in Lamis** è fin dai tempi più antichi uno dei principali luoghi di culto del Gargano, tappa importante della Via Francigena del Sud. Suggestioni medievali impregnano il piccolo borgo, che si raccoglie intorno al Santuario di San Matteo. San Marco è l'unico comune nella Capitanata a essere attraversato dalla Via Sacra dei Longobardi.



## Allegato B

### all'Avviso pubblico "Fermenti in comune"

#### 4. LINEE DI AZIONE

Descrivere le linee di azione di cui si compone il progetto, seguendo il seguente schema:

- *nome della linea di azione*: C. Formazione e cultura;
- *descrizione sintetica della linea di azione e obiettivo/i specifico di riferimento (rispetto a quelli esplicitati al punto 4)*: Verrà realizzata una Autumn School di 2 settimane, una in presenza se possibile ed una su piattaforma e-learning, dove si alterneranno momenti di studio, che consentano di considerare il "Cammino" un "sistema organizzativo" da ottimizzare in tutte le sue parti per un obiettivo strategico di sviluppo, con momenti sul "campo", affiancati da "camminatori-progettisti" che fanno comprendere meglio quali siano i problemi da affrontare e gli interlocutori da coinvolgere. Verranno realizzati degli incontri con gli Amministratori e i dirigenti dei Comuni che si collocano sul "Cammino", con le Imprese dell'accoglienza e con le Associazioni Culturali e le Proloco per lo sviluppo della progettazione partecipata che deve indicare i miglioramenti ergonomici necessarie lungo i Cammini che saranno presi in carico: Francigena, Via di Padre Pio, percorsi nel Parco Nazionale del Gargano.
- *tipologia di soggetti beneficiari*: Saranno coinvolti giovani dai 25 ai 35 anni che abbiamo interesse sui Cammini (laureandi, laureati, accompagnatori turistici, amministratori, giovani di associazioni culturali, ecc.)
- *fasi realizzative*:
  1. **condivisione strategica** con le amministrazioni, le associazioni locali, le associazioni imprenditoriali, le proloco
  2. **comunicazione dell'iniziativa** attraverso tutti i canali di comunicazione (social, stampa, convegni di presentazione, ecc.)
  3. **acquisizione e selezione** dei curricula
  4. **colloquio motivazionale** dei giovani attraverso piattaforma web o telefono
  5. **attuazione del programma formativo** presso una struttura locale. Tale programma si articola in: lezioni metodologiche sulla metodologia della Formazione-Intervento® e del modello dell'Organizzazione Territoriale (Modello OT di R. Di Gregorio, Amministratore di Impresa Insieme Srl); attività di intervento sul campo (Project work); lezioni tematiche su teologia e storia della chiesa; storia dell'arte, cultura e geografia economica del turismo; organizzazione territoriale e marketing territoriale; itinerari culturali europei e il ruolo dell'AEVF e del Consiglio di Europa; tecnologia e comunicazione; finanziamenti europei e progettazione finanziata.
  6. **Percorso di un tratto di Cammino**, accompagnati da un camminatore esperto ed incontro con gli attori del territorio attraversato (all'inizio e al termine del

## Allegato B

### **all'Avviso pubblico "Fermenti in comune"**

percorso). L'esperienza sul campo servirà per comprendere le esigenze del target e rilevare le condizioni in cui versano i Cammini già certificati appartenenti al novero dell'atlante dei Cammini pugliesi riconosciuti.

7. **Illustrazione agli Amministratori** e alla Comunità tutta dei progetti prodotti dai partecipanti. Rappresentare cosa fare per ottimizzare i Cammini non rappresenta appieno l'obiettivo che si intende perseguire. In realtà la presentazione sarà fatta per dare modo agli Amministratori per riflettere sulle scelte strategiche perseguite e sulle alternative ancora perseguibili considerato il boom edilizio sviluppato a San Giovanni Rotondo che ha deturpato il paesaggio e l'identità dei luoghi che hanno ospitato Padre Pio e considerato l'abbandono di gioielli di edilizia pugliese come quella che ancora caratterizza Monte Sant'Angelo e la scarsa valorizzazione della Foresta Umbra che il Parco Nazionale del Gargano ospita.

8. **Pubblicazione.** Risultato del lavoro di studio e del lavoro progettuale sarà compendiato in un documento, una sorta di Master Plan, che proponga le attività da realizzare e le modalità da adottare per ottimizzare i Cammini per quel tratto assegnato ai diversi gruppi che si formeranno, in ragione delle residenze dei partecipanti e degli itinerari dei Cammini principali che attraversano il territorio pugliese. Esso dovrà peraltro indicare una strategia diversa di sviluppo locale per assicurare un futuro ai Comuni del territorio.

9. **Verifica Apprendimento territoriale.** Il processo serve per verificare se il processo portato avanti con i giovani ha attecchito sul territorio e consente al territorio di cambiare approccio e muoversi come soggetto responsabile di disegnare e gestire il futuro del proprio sviluppo ridefinendo l'approccio di contingenza finora utilizzato e i cui danni sono sotto gli occhi di tutti. D'altronde l'analisi demografica dimostra plasticamente questo danno.

- *eventuali connessioni funzionali con altre linee di azione:*

L'azione C è strettamente collegata alle altre linee di Azione e in particolare a:

- ✓ **D. Spazi, ambiente e territorio.** L'approccio ergonomico usato per progettare i miglioramenti da apportare ai percorsi su cui i giovani lavoreranno consentirà di trovare soluzioni che, da una parte, rispettino e valorizzino il patrimonio ambientale, ma che, dall'altra, rendano sicuri i percorsi e strutturino condizioni di pronto intervento per malori che si dovessero presentare ai camminatori mentre "fanno il cammino". La logica "territorialista" che apprenderanno diventerà per loro uno strumento professionale da far valere sul mercato del lavoro.
- ✓ **E. Autonomia, welfare, benessere e salute.** Tra i miglioramenti su cui i giovani lavoreranno nel corso della loro attività formativa ci saranno quelli che consentano di seguire il Cammino anche a coloro che sono portatori di handicap: ciechi (parziali o totali), persone in carrozzella, detenuti che devono

## Allegato B

### **all'Avviso pubblico "Fermenti in comune"**

scontare ancora pene in carcere e che vanno recuperati socialmente, depressi e bulli destinati ai servizi sociali, affetti da droghe, ecc.

- *beni e attrezzature: indicare la tipologia e le caratteristiche dei beni necessari alla realizzazione delle attività*

Per realizzare le attività formative è necessario disporre di aula didattica con wifi, lavagna, proiettore, microfono, sedie con scrivania, tavoli per i lavori di gruppo, pc, sistema audio. Tali strutture rispetteranno ciò che l'evoluzione della pandemia suggerirà. Se dove esserci ancora problemi di sicurezza che suggeriscono di sviluppare l'azione formativa con l'uso di opportune piattaforme multimediali faremo uso di quelle più agevoli, come ad esempio ZOOM, per le riunioni con i partner di progetto e la formazione on line. Si farà anche uso di una piattaforma e-learning.

- *partner coinvolti nella realizzazione della linea di azione, con relativo dettaglio delle attività di loro diretta competenza*

I tre Comuni metteranno a disposizione i loro tecnici (Servizi tecnici, Servizi Cultura e Turismo e Servizi di Comunicazione) affinché partecipino ai processi di "progettazione partecipata" attivati dai giovani.

L'Associazione Satelliti svolgerà le attività di tutoraggio dell'azione formativa, assisterà i gruppi durante i project work e svolgerà la segreteria del progetto.

Impresa Insieme S.r.l si occuperà del programma formativo, comunicazione, selezione, coordinamento metodologico e supporterà il Comune proponente nella gestione economica del progetto e nella sua rendicontazione.

Saranno coinvolte: le altre Associazioni giovanili del territorio; il CAI della provincia di Foggia; i docenti dell'Università di Foggia che hanno già partecipato alla Summer school sui cammini organizzata nel 2019; i referenti dell'AEVF, già docenti alle edizioni del Master per Animatori degli Itinerari culturali europei; storici dei Cammini come Renzo Infante e Pasquale Pazienza dell'Università di Foggia.

Si attiverà una collaborazione formale con: **1. Associazione MonteAttiva** di Monte S. Angelo, creatrice di un festival cinematografico di grande valore sulle bellezze del territorio e la Via Francigena; **2. Associazione di promozione sociale "Le Officine Amigoniane"** di San Giovanni Rotondo che propone percorsi di educazione e consapevolezza alimentare attraverso cene sociali e che, per questo progetto, accompagnerà i giovani presso i produttori del territorio per far conoscere le realtà produttive sparse sul territorio e degustare i prodotti tipici da essi realizzati nonché realizzare una cena sociale con i giovani e gli amministratori sul "sacco del pellegrino"; **3. Associazione Cultural Routes**, di cui fa parte Michele del Giudice, per accompagnare i giovani su un tratto della francigena da San Giovanni Rotondo a Monte S. Angelo. Essa ha progettato la Via per MiKael

## **Allegato B**

### **all'Avviso pubblico "Fermenti in comune"**

finanziata dalla Regione Puglia, ha realizzato la Guida cartacea e la APP sul percorso Micaelico; **4. Associazione Europea delle Vie Francigene**

- *costo presunto della linea di azione*

La Linea di Azione C assorbe le risorse economiche dell'intero progetto

### **5. INQUADRAMENTO DEL PROGETTO IN RAPPORTO AD ALTRE POLITICHE LOCALI DELL'ENTE**

L'iniziativa si iscrive nel quadro delle iniziative italiane di sviluppo del Turismo dei Cammini e in quello, più particolare, della legge della Regione Puglia sui Cammini.

Esso si inserisce nelle iniziative portate avanti dall'Associazione dei Comuni foggiani che hanno lavorato sul tracciato della Francigena Micaelica, per la sua certificazione da parte della Commissione europea, e che hanno alimentato la formazione dei giovani del luogo e la costituzione dell'Associazione giovanile Satelliti. Il lavoro fin qui svolto è stato ritenuto una best practice regionale dalla stessa Regione (dott. Aldo Patrino, direttore del settore Turismo ecultura della Regione Puglia) e presa a riferimento per l'intera Puglia (trasmessa alle altre province a partire da quella di Lecce, nel Salento).

Il progetto si svolge parallelamente ai lavori di ottimizzazione strutturale del percorso che va da Faeto a Monte Sant'Angelo, sul quale si sono investite risorse provenienti dal MIBACT e dal settore Ambiente della Provincia di Foggia. La preparazione dei giovani e il rafforzamento delle Associazioni giovanili esistenti consente di fiancheggiare l'opera strutturale e di rendere partecipi le comunità locali, recuperando anche il "protagonismo dei luoghi" e la memoria degli anziani, che diventano "promotori e raccontatori" delle distintività del territorio, della sua cultura e delle sue tradizioni.

### **6. METODOLOGIA DI COINVOLGIMENTO E DI SVOLGIMENTO DEL PROCESSO DI PROGETTAZIONE PARTECIPATA**

Secondo la metodologia della formazione-intervento® verrà realizzata dapprima la fase di condivisione strategica con gli Amministratori ed i referenti comunali interessati dal tema dei Cammini (urbanistica, comunicazione, affari generali. ecc.). La condivisione avverrà poi tra gli amministratori e le Associazioni locali, imprenditoriali, culturali e con tutti gli stakeholder interessati al tema dei Cammini nonché gli stessi "camminatori". A questo seguirà la fase di promozione del progetto e la selezione dei giovani che seguiranno poi l'azione formativa. Questo primo processo sarà condotto a partire dalla primavera del 2021 e terminerà prima della fase estiva.

## **Allegato B**


### **all'Avviso pubblico "Fermenti in comune"**

A settembre-ottobre del 2021 si svolgerà il programma formativo per i giovani prescelti, sperando che i pericoli della pandemia siano superati e si possa effettuare la formazione in presenza. Altrimenti si procederà attraverso piattaforma e-learning

La formazione sarà sviluppata secondo il percorso tipico della progettazione partecipata. Esso è articolato nelle seguenti fasi: Scenario, Obiettivo, Planning, Analisi, Benchmarking,, Preprogettazione, Progettazione, Apprendimento

La progettazione partecipata sarà gestita dal Partner Impresa Insieme Srl, la maggior esperta in Italia su questo argomento. Ha pubblicato, a tal proposito, il Libro "La Progettazione partecipata" a cura del suo Amministratore, Renato Di Gegerio.

Il lavoro di progettazione sarà effettuato con l'obiettivo del miglioramento sull'intero percorso Micaelico. Si valuterà, con la committenza degli Amministratori dei tre Comuni, la possibilità di estendere la progettazione agli altri due Cammini: quello religioso di Padre Pio, fino al beneventano, e quello ambientale, all'interno del Parco Nazionale del Gargano. Il processo progettuale, oltre ad essere utilizzato come strumento formativo per i 30 giovani, verrà usato come contenuto della comunicazione per alimentare tutti gli strumenti di comunicazione dei partner, dell'Associazione ACF, della Regione Puglia e dell'AEVF.



## **7. MODELLO DI SOSTENIBILITA' A MEDIO/LUNGO TERMINE DELL'INTERVENTO**

Il progetto ERGOTUR porta i giovani coinvolti ad assumere una professionalità da spendersi a livello nazionale oltre che regionale e locale, considerato lo sviluppo del turismo slow, dei Cammini in particolare.

I giovani saranno preparati anche ad utilizzare le fonti di finanziamento pubblico e a formulare progetti per utilizzare risorse per il sostentamento delle associazioni giovanili a cui aderiranno e per alimentare i processi di ottimizzazione dei Cammini.

La loro collocazione, in rete con le Associazioni costituite in altre Regioni che hanno sviluppato iniziative simili, consentirà di aprire altri mercati di occupazione e rafforzare la loro offerta consulenziale.

Esse potranno avvalersi anche dell'esperienza di quelle già costituite, ad esempio in Puglia con "Satelliti" o nel Lazio con "Ti Accompagno" per disporre di una struttura competente a supporto delle strutture pubbliche e private presenti sui territori, attivando così una spirale che allarghi progressivamente il business centrato sul Turismo slow ed Cammini. I giovani partecipanti all'iniziativa apprenderanno ad usare anche la metodologia della formazione-intervento® e saranno certificati per il suo uso da parte dell'Istituto di Ricerca sulla Formazione-Intervento (IRIFI).

## **Allegato B**

### **all'Avviso pubblico "Fermenti in comune"**

Ciò consentirà loro di muoversi sul mercato del lavoro in più ambiti. Lo sviluppo dell'Ergonomia in Puglia, con l'apertura di una nuova Sezione regionale per la SIE - Società italiana di Ergonomia (Associazione professionale accreditata dal Ministero dell'Industria e dell'Economia MISE) consentirà ulteriori opportunità di lavoro per i giovani così formati.

#### **8. RISULTATI ATTESI**

Si conta di formare un gruppo di "progettisti e animatori" che, soprattutto nella provincia di Foggia, sostengano l'azione di ottimizzazione portata avanti dall'Associazione dei Comuni foggiani (ACF) presente peraltro all'interno della struttura del FORUM dei CAMMINI istituita dalla Regione Puglia per la gestione dei Cammini pugliesi. Si opererà su 30 giovani con l'intento di portarli tutti ad abbracciare la professione di Ergonomo del Turismo slow e a fare del business del turismo la loro prevalente fonte di occupazione e di guadagno. L'intervento consente anche di consolidare la rete associativa tra Comuni e l'appetibilità del Cammino micaelico, proprio nell'anno 2021 in cui si celebra il ventennale della costituzione di AEVF.

Il risultato principale atteso è pertanto quello di aiutare 30 giovani a trovare un lavoro di natura imprenditoriale nell'ambito del settore del Turismo slow. Il secondo risultato, grazie all'uso della metodologia utilizzata, è quella di disporre di un documento programmatico che descriva le attività da svolgere per ottimizzare la rete dei Cammini che si dipartono, arrivano e attraversano il territorio circoscritto dai tre Comuni.

Ulteriore obiettivo è quello di consolidare sul territorio la logica dell'**Organizzazione territoriale** e quindi allargare la base associativa dell'ACF (Associazione dei Comuni Foggiani) rafforzando la compagine, dandole maggiore forza. Ricordiamo al riguardo che vi è un movimento sviluppato dai Comuni che fanno parte del Parco Nazionale del Gargano per costruire un marchio d'area e sviluppare una strategia di promozione turistica dell'intera area. Questo movimento non ha trovato ancora una cornice che consenta di dare "soggettività" all'area e consentirle di definire e perseguire strategie di sviluppo turistico condivise, raccogliere fondi finalizzati allo sviluppo, utilizzare pienamente le potenziali risorse disponibili nel Recovery Plan per lo sviluppo delle politiche Green.

## Allegato B

### all'Avviso pubblico "Fermenti in comune"

#### 1. CRONOPROGRAMMA ATTIVITA' (Anno 2021)

ID	Fasi del progetto	Aprile	Maggio	Giugno	settembre	ottobre	Novembre	Dicembre
1	Condivisione strategica	▲						
2	Comunicazione		▲					
3	Selezione giovani			▲				
4	Predisposizione strutture e strumenti			▲				
5	Formazione dei giovani				▲	▲		
6	Riflessione strategica con gli Amministratori					▲		
7	Pubblicazione						▲	
8	Apprendimento territoriale						▲	
n	Rendicontazione							▲